






AREA SERVIZIO		ADIGE EST	
PROGETTO		DOCUMENTO VALUTAZIONE RISCHI	
ELABORATO	ICE & FIRE - VIA DEL TEROLDEGO, 1 - 38016 - MEZZOCORONA	 Autostrada del Brennero Brennerautobahn AS	
COMMITTENTE	AUTOSTRADA DEL BRENNERO S.p.A. Via Berlino, 10 - 38100 - TRENTO		
DISEGNO	PLANIMETRIA GENERALE INDIVIDUAZIONE RISCHI	TAVOLA	
FILE	Tav0 - Ads - AdigeEst - ver01.dwg		
DATA	21/01/2008 REV. 26/08/2009		

LEGENDA		TAV	PRESCRIZIONI
	RISCHIO CONDOTTA CARBURANTI		1 
	RISCHIO ESPLOSIONE CARBURANTI		1 
	RISCHIO INCENDIO		1 
	RISCHIO ELETTROCUZIONE DA CONTATTO		2 
	RISCHIO TRAFFICO BASSO		3 
	RISCHIO TRAFFICO MEDIO		3 
	RISCHIO DISPERSIONE CARBURANTI		5 
	RISCHIO BIOLOGICO (depositi immondizie)		5 
	PERCORSO e PARCHEGGI DISABILI		3
	PASSAGGI PEDONALI		3