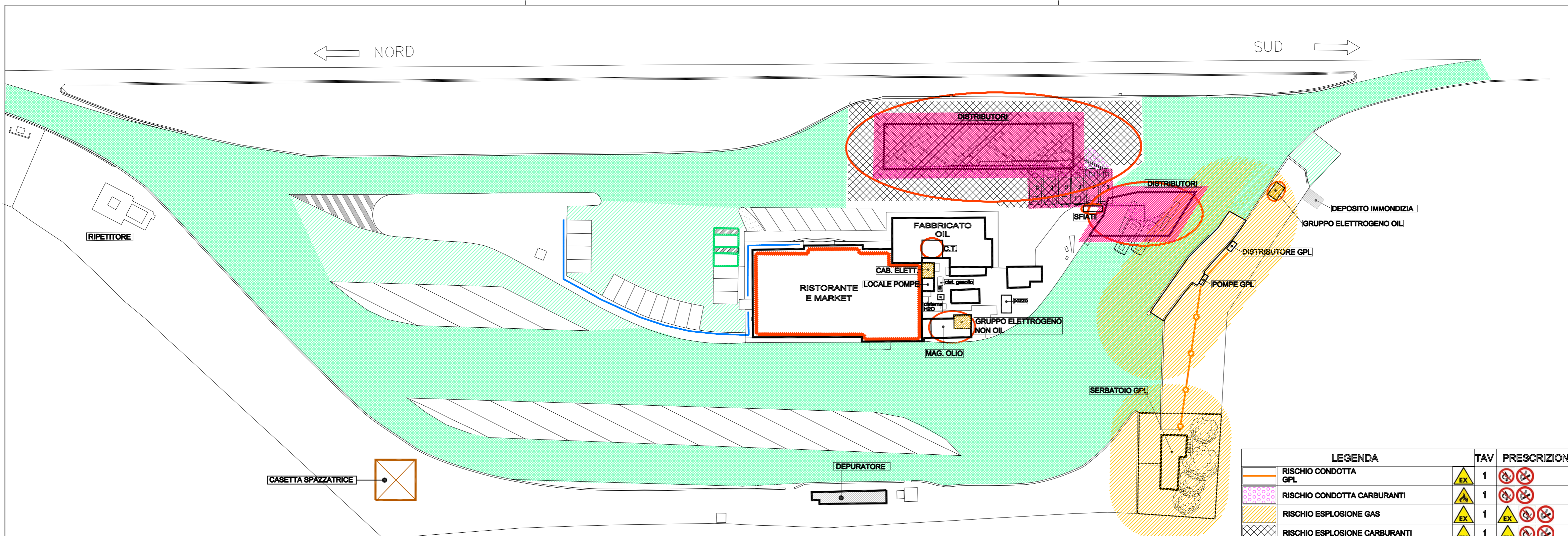
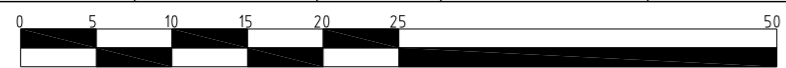


























NORD ←

→ SUD



AREA SERVIZIO	POVEGLIANO OVEST		
PROGETTO	DOCUMENTO VALUTAZIONE RISCHI		
ELABORATO	ICE & FIRE - VIA DEL TEROLDEGO, 1 - 38016 - MEZZOCORONA	 Autostrada del Brennero s.p.a. Brennerautobahn AG	
COMMITTENTE	AUTOSTRADA DEL BRENNERO S.p.A. Via Berlino, 10 - 38100 - TRENTO		
DISEGNO	PLANIMETRIA GENERALE INDIVIDUAZIONE RISCHI	TAVOLA	
FILE	Tav0 - Ads - PoveglianoOvest - ver01.dwg		
DATA	21/01/2008	REV.	26/08/2009



LEGENDA		TAV	PRESCRIZIONI
	RISCHIO CONDOTTA GPL	EX 1	
	RISCHIO CONDOTTA CARBURANTI	EX 1	
	RISCHIO ESPLOSIONE GAS	EX 1	
	RISCHIO ESPLOSIONE CARBURANTI	EX 1	
	RISCHIO INCENDIO	EX 1	
	RISCHIO ELETTROCUZIONE DA CONTATTO	2	
	RISCHIO TRAFFICO BASSO	3	
	RISCHIO TRAFFICO MEDIO	3	
	RISCHIO CADUTA DALL'ALTO	4	
	RISCHIO DISPERSIONE CARBURANTI	5	
	RISCHIO BIOLOGICO (depositi Immondizie)	5	
	PERCORSO e PARCHEGGI DISABILI	3	
	PASSAGGI PEDONALI	3	